











ISIKLIKU KASUTUSÕIGUSEGA KOORMATAVA ALA PLAAN

TINGMÄRGID

	4W1	Projekteeritud 4x 0,4kV maakaabel
		Projekteeritud reservtoru
		Projekteeritud 0,4kV RLA kilp
		Projekteeritud 0,4kV generaator
		Projekteeritud 3Dmoodulaed
		Projekteeritud tsementkiudplaat
		Projekteeritud vundament
		Projekteeritud killustikalus
		Kinnistu piir
		Isikliku kasutusõiguse seadmise ala

Koostas: Rando Kasuk
E-Service AS projekteeija
Töö nr 24_1310

Jrk nr	IKÕ ala pos nr	Kinnistu registriosa number	Katastriüksuse tunnus, nimi ja sihtotstarve	Asukoht riigitee (nr ja nimi) suhtes (lõigu algus ja lõpp km)	Ala pindala (m ²)	PARI ID
1	1	1985102	35201:004:1620, Kuusalu tee 50, ärimaa 100%	1 1 Tallinn-Narva tee, km 40,43-40,45	68	354458